



UNIVERSIDAD NACIONAL DE QUILMES
DEPARTAMENTO DE CIENCIAS SOCIALES
DIPLOMATURA EN CIENCIAS SOCIALES
AREA DE HISTORIA
Primer cuatrimestre del 2004

GEOGRAFÍA HISTÓRICA

Profesor Adjunto: Daniel Cravacuore.

Horario: Lunes y jueves de 8:30 a 11.00.

Núcleo: Básico Electivo

I. OBJETIVOS GENERALES

1. Ubicar a la Geografía dentro del campo de las ciencias sociales. Destacar el lugar de la Geografía Histórica, su problemática y sus vinculaciones con otras disciplinas.
2. Conceptualizar el campo de la Geografía Histórica como el estudio de procesos socioespaciales que son el resultado de decisiones individuales y colectivas en un tiempo y un espacio precisos.
3. Proporcionar a los alumnos un panorama de los cambios teóricos, problemáticas, campos de estudio que están experimentando transformaciones notables.
4. Proveer al alumno de un marco teórico general y desarrollar capacidad operacional para el manejo, selección y crítica de fuentes estadísticas, bibliográficas y cartográficas.

II. CONTENIDOS, BIBLIOGRAFÍA Y CARTOGRAFÍA


UNIDAD 1. PROBLEMAS EPISTEMOLÓGICOS DE LA GEOGRAFÍA HISTÓRICA.

- 1.1. Las ciencias sociales y la Geografía.
- 1.2. El campo de la Geografía Histórica. Las relaciones entre Historia y Geografía.
- 1.3. Cambios de enfoques en la Geografía Histórica. Tendencias históricas y estudios actuales.
- 1.4. Teoría y métodos en Geografía Histórica.

a) Bibliografía obligatoria

Bailly, A. y H. Beguin. *Introducción a la Geografía Humana*. Barcelona: Massonn, 1992. Capítulo I, p. 13 - 28. (*Una historia de las principales corrientes de la Geografía*)

Cortez, Claude "Introducción" En: Cortez, C. (comp.) *La Geografía Histórica*. México D.F.: Universidad Autónoma Metropolitana. 1991. p. 9 – 19. (*Una historia general de la Geografía Histórica*)



Chicharro, Elena. "Obtención y tratamiento de la información geográfica". En Puyol, R. (coordinador). *Geografía Humana*. Madrid: Ediciones Pirámide S. A. 1992. Capítulo 2: p. 67 - 124. (*Panorama general de técnicas de trabajo en Geografía*)

b) Bibliografía de consulta

Butlin, Robin A. *Historical Geography. Throught the gates af space and time*. Londres: Edward Arnold. 1993.

Capel, H. *Filosofía y Ciencia en la Geografía contemporánea*. Barcelona: Barcanova. 1981. Capítulo IX: "Ruptura y continuidad en el pensamiento geográfico". p. 245 - 266.

Capel, H. y Urteaga, L. *Las nuevas geografías*. Madrid: Salvat. 1985.

García Ballesteros, A. (ed.). *Geografía y Humanismo*. Barcelona: Oikos - Tau, 1992. Capítulo I, p. 7 - 16.

García Ramón, M. D. *Teoría y método de la Geografía Humana anglosajona*. Barcelona: Ariel, 1985. Capítulo I, p. 14 - 21.

Glick, T. "La nueva Geografía" En: *La Geografía Hoy. Textos, historia y documentación*. Madrid (España): Antropos. 1994. p. 32 - 41.

Gómez Mendoza, J.; Muñoz Jiménez, J.; Ortega Cantero, N. *El pensamiento geográfico. Estudio interpretativo y antología de textos. De Humboldt a las tendencias radicales*. Madrid: Alianza Editorial. 1988.

Heredia , E. *Espacios regionales y etnicidad*. Córdoba: Alción Editora, 1999. Cap. II: El espacio regional como unidad de análisis. Capítulo III: La región en la globalización y en la historia de las relaciones internacionales. Capítulo IV: Región y Nación, una confrontación conceptual.

Peet, R. *El pensamiento geográfico moderno*. Oxford: Blackwell Eds. 1998. Capítulo 1. Introducción: Geografía, Filosofía y Teoría Social.


Prince, H. "La geografía histórica en 1980" En: Brown, E. H. (comp.), *Geografía, pasado y futuro*. México D.F.: Fondo de Cultura Económica. 1985.

Raison, J. "Geografía Histórica" En: *La Nueva Historia*. Bilbao: Grafo S.A. 1988. p. 234 - 245.

Roncayolo, M. "Histoire et Géographie: les fondements d' une complémentarité". *Annales ESC*, Nov. - déc. 1989, N° 6. p. 1427 - 1434.

Santos, M. "La Geografía a fines del siglo XX. Nuevas funciones de una disciplina amenazada". *Revista Internacional de Ciencias Sociales* 102. UNESCO Vol. XXXVI, N° 4, octubre - diciembre de 1984. p. 693 - 709.

VV.AA. *Diccionario de Geografía*. Madrid: Anaya, 1986.



UNIDAD 2. ANÁLISIS DEMOGRÁFICO DE LA POBLACIÓN

- 2.1. Principales variables demográficas: fuentes.
- 2.2. Los componentes del crecimiento: fecundidad, mortalidad.
- 2.3. La evolución histórica del crecimiento de la población: teorías explicativas. La transición demográfica (variables, etapas y tipología de países).
- 2.4. Estructuras demográficas.
- 2.5. Movilidad espacial de la población. Los enfoques clásicos y económicos en el tema de la migración, las modalidades actuales.
- 2.6. Doctrinas demográficas y teorías económicas.

a) Bibliografía obligatoria

Bertoncello, R. "Nuevas formas de movilidad territorial de la población: notas para la reflexión". En: *Boletín Geográfico*, N° 20. Universidad Nacional del Comahue, Neuquén, marzo de 1994. p. 47 - 59.

(Una conceptualización respecto de la movilidad territorial de la población)

Devoto, F. "Migraciones europeas a la Argentina". En: *Ciencia Hoy*, Vol. 3, N° 15, setiembre - octubre de 1991. p. 55 - 64.

(Una presentación de las migraciones intercontinentales a la Argentina)

Lattes A. y Recchini de Lattes, Z. *La población de Argentina*. Buenos Aires: C.I.C.R.E.D., 1974.

Capítulo 1: Perspectiva histórica de la evolución de la población, p. 21 – 28.

Capítulo 2: El crecimiento de la población y sus componentes demográficos entre 1870 y 1970, p. 29 – 66.

(Una lectura clásica sobre la historia demográfica de la Argentina).

Naciones Unidas. "La población del mundo para fines de siglo". En: *Estudios Demográficos*, N° 111. Nueva York: Naciones Unidas, 1989.

Capítulo I: Nuevas alteraciones previstas en los mapas demográficos y económicos del mundo, p. 1 - 6. Capítulo II: Principales características demográficas, p. 7 - 73.

(Documento que presenta las observaciones de Naciones Unidas respecto de la mortalidad y fecundidad en el mundo).

Pavón, R. "Los problemas de la población y el pensamiento económico". En Dierckxsens, W. y Fernández, M. E. (eds.). *Economía y Población*. Costa Rica: Educa, 1976. p. 17 - 49.

(Un análisis de la población en las principales corrientes del pensamiento económico)

Puyol, R.; Estébanez, J. y R. Méndez. *Geografía Humana*. Madrid: Cátedra, 1988.

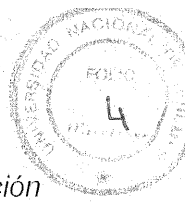
Capítulo II: La Población. La transición demográfica. p. 128 - 132 y 142. La estructura por edades. p. 160 - 175. El crecimiento de la población. Pasado, presente y futuro. p. 176 - 181.

(Una presentación teórica del comportamiento demográfico de la población).

Vinuesa, J. (Editor). *Demografía. Análisis y Proyecciones*. Madrid: Editorial Síntesis. 1997. Capítulo 6: Características de la Población. p. 185-218.

b) Bibliografía de consulta

Cipolla, C. *Historia económica de la población mundial*. Buenos Aires: EUDEBA, 1964.



D' Entremont, A. y J. Pérez Adán (Editores). *Desarrollo Socioeconómico y Evolución Demográfica. Perspectivas para América Latina*. Barañáin (Navarra, España): Ediciones Editorial Universidad de Navarra S. A., 1999.

Lasterra, J. *Estudio de la población*. Madrid: Alhambra, 1986.

Martiné, George. "Población y medio ambiente: lecciones de la experiencia latinoamericana. *Pensamiento Iberoamericano*, 28 y *Notas de Población*, 62 Edición conjunta. Número especial dedicado a Población y desarrollo. Madrid, diciembre de 1995. p. 261-310.

Pantelides, E. *La transición demográfica argentina, un modelo no ortodoxo*. Buenos Aires: CENEP, 1983.

Redondo, N. *Reestructuración Económica y envejecimiento poblacional*. Buenos Aires: Imago Mundi, 1994.

Sauvy, A. *La Población. Sus movimientos, sus leyes*. Buenos Aires: EUDEBA, 1983.

Trewartha, G. *Geografía de la Población*. Buenos Aires: Ediciones Marymar, 1973.

Wrigley, E. *Historia y población*. Madrid: Guadarrama, 1979.

UNIDAD 3. LA ORGANIZACIÓN DEL ESPACIO.

3.1. Los nuevos temas: globalización, regionalización y nivel local. Escalas de análisis.

3.2. El espacio urbano. Las grandes periodizaciones en la historia urbana. El proceso de urbanización. Tipos de ciudades en el espacio y en el tiempo. Los cambios recientes. El despliegue territorial de la economía - mundo: modalidades según niveles de desarrollo de los países.

3.3. Análisis de caso: historia de la ciudad bonaerense.

3.3. El espacio rural: factores intervinientes en su organización. Tipos de estructuras agrarias en la historia. El concepto de estructura agraria. Paisajes agrarios.

a) Bibliografía obligatoria

Arroyo, M. "Sobre el concepto de estructura agraria". En: *Revista Geográfica*, N° 112, julio - diciembre de 1990. Instituto Panamericano de Geografía e Historia (IPGH), p. 141 - 152.

(Una caracterización de la noción de estructura agraria)

Finkelievich, S. "Entre la cápsula y el planeta: la transformación de los espacios urbanos en la era de la telemática" En: Schiavo, E.; Finkelievich, S. *La ciudad y sus TICs*. Buenos Aires: Universidad Nacional de Quilmes, 1998. p. 67- 90.

(Una lectura respecto de las transformaciones de la ciudad contemporánea)

Márquez Fernández, D. *Los sistemas agrarios*. Madrid: Editorial Síntesis, 1998. Capítulo I, p. 13 - 50.

(Un texto que brinda elementos para el análisis del espacio rural)

Puyol, R.; Estébanez, J. y R. Méndez. *Geografía Humana*. Madrid: Cátedra, 1988. Capítulo IV: Los espacios urbanos. Las etapas del desarrollo urbano. p. 425 - 433. El sistema capitalista avanzado y la ciudad. p. 445 - 462.

(Una presentación de geografía urbana)



Randle, P. *La ciudad pampeana*. Buenos Aires: EUDEBA, 1969.
Capítulo II: Los orígenes de la uniformidad en las ciudades pampeanas, p. 33 – 50.
Capítulo III: Estructuras urbanas pampeanas, p. 63 – 90
(Una lectura clásica sobre las ciudades de la provincia de Buenos Aires)

Randle, P. "Tipología del parcelamiento rural". En: *Anales de la Sociedad Argentina de Estudios Geográficos*, Tomo XV, 1972, p. 228 - 261.
(Un artículo que sistematiza las características de los distintos tipos de parcelamiento rural)

Sassen, S. "Las ciudades en la economía global". En Banco Interamericano de Desarrollo. *La ciudad en el siglo XXI. Experiencias exitosas en gestión del desarrollo urbano en América Latina*. Washington, D.C.: Eduardo Rojas y Robert Daughters, Editores. 1998. p. 21-30.
(Un análisis de la ciudad contemporánea)

b) Bibliografía de consulta

Carter, H. *El estudio de la geografía urbana*. Madrid: Instituto de Estudios de la Administración. 1983.

Dear, M. y Wolch, J. "How territory shapes social life". En Wolch J. y Dear, J. (eds). *The power of geography. How territory shapes social life*. Boston: Unwin Hyman Ltd. 1989. p. 3 - 18.

Fabiani, J. "La nature, l'action publique et la régulation sociale". En: Mathieu, N. y Jollivet, M. *Du rural à l'environnement. La question de la nature aujourd' hui*. París: Association des Ruralistes Français / Editions L' Harmattan, 1989.

García, A. *Reforma agraria y dominación social en América Latina*. Buenos Aires: SIAP, 1973. Cap. III. p. 117 - 137.

Giarraca, Norma (Coord.). *Estudios Rurales. Teorías, problemas y estrategias metodológicas*. Buenos Aires: Editorial La Colmena, 1999.

Gutiérrez de Manchón, J. y Furlani de Civit, M. E. *Geografía agraria. Organización del espacio rural y sistemas agrarios*. Buenos Aires: CEYNE. Colección geográfica. 1993.


Le Coz, J. *Las reformas agrarias*. Barcelona: Ariel, 1976. Introducción y capítulos I, II y III. p. 11 - 43.

Molinero, Fernando. *Los espacios rurales. Agricultura y sociedad en el mundo*. Barcelona: Editorial Ariel, 1990.

Moraes, A. y Da Costa, W. *A Valorização do espaço*. San Pablo: Hucitec, 1987.

Pérez E. "Hacia una nueva visión de lo rural". En Giarraca, Norma (Comp.) *¿Una nueva ruralidad en América Latina?*. Buenos Aires: CLACSO. 2001.

Puyol, R.; Estébanez, J. y Méndez, R. *Geografía Humana*. Madrid: Cátedra, 1988. Capítulo IV: Los espacios urbanos: "Las etapas del desarrollo urbano", p. 425 - 433 y "El sistema capitalista avanzado y la ciudad", p. 445 - 462.



Rofman, A. y Russo, C. "Nuevo paradigma tecnológico y el proceso de globalización y regionalización". En: *Revista Interamericana de Planificación*, Vol. XVII, N° 106, abril - junio de 1994. p. 51-72.

Santos, M. "Da sociedade à paisagem: O significado do espaço do Homem". En: *Pensando o espaço do Homem*. Sao Paulo: Hucitec. 1986.

Santos, M. *Metamorfose do espaço habitado*. Sao Paulo: Hucitec. 1988.

Sjoberg, Gideon. "Origen y evolución de las ciudades". En VV.AA *La Ciudad*. Madrid: Alianza Editorial, 1979. p. 37 - 54.

Taylor, Peter. *Geografía Política: economía - mundo, estado - nación y localidad*. Madrid: Trama. 1994. Capítulo 1, p. 1 - 44.

Verlen, B. *Society, action and space. An alternative human geography*. Londres - New York: Routledge, 1993. Capítulo 6

Wallerstein, I. "Análisis de los sistemas mundiales" En Giddens, A. Turner, J. y otros. *La teoría social hoy*. México: Alianza Editorial, 1991. p. 398 - 417.

Verlen, B. *Society, action and space. An alternative human geography*. London - New York: Routledge, 1993. Capítulo 6. "Espacio geográfico y sociedad". (Traducción de la Cátedra Introducción a la Geografía, FFyL - UBA 1996)

UNIDAD 4. RECURSOS Y TECNOLOGÍA

- 4.1. Naturaleza, medio ambiente y manejo de los recursos. Conceptualización del desarrollo sustentable.
- 4.2. Modalidades de apropiación de los recursos en distintas situaciones históricas: actores sociales y económicos, el papel del Estado. Los resultados espaciales.
- 4.3. Los términos de la relación población - recursos - tecnología.
- 4.4. Conflictos ecológicos globales: su tipología.


a) Bibliografía obligatoria

Sanchez Albavera, Fernando. "El actual debate sobre los recursos naturales". *Revista de la CEPAL* N° 51, Santiago de Chile: CEPAL, diciembre de 1993.

Brailovsky, Antonio y Foguelman, Dina. "Medio ambiente y fases de desarrollo en Argentina". En: *Realidad Económica*, N° 37, octubre - diciembre de 1979. p. 22 - 51.
(Una lectura sobre la historia ambiental de la Argentina)

Lipietz, Alain. "Crisis ecológicas globales y conflictos norte - sur". En: *Realidad Económica*, N° 133, julio - agosto de 1995. p. 115 - 137.
(Una reflexión sobre ecología y política mundial en los noventa)

Morello, J. y W. Pengue. "Economía ecológica y biodiversidad. Un enfoque desde el sur". En *Realidad Económica* N° 173, julio - agosto de 2000. p. 149-154.
(Una reflexión sobre biodiversidad)



b) Bibliografía de consulta

Albadejo, Gine *et al.* *El medio físico y los recursos naturales*. Barcelona: Editorial Crítica, 1987.

Biffani, P. *Desarrollo y medio ambiente*. Madrid: CIFCA, 1981.

Brailovsky, A. *Esta nuestra única tierra. Introducción a la Ecología y el medio ambiente*. Buenos Aires: Larrouse, 1992.

Brailovsky, A. y Foguelman, D. *Agua y medio ambiente en Buenos Aires*. Buenos Aires: Editorial Fraternal. 1992.

Brailovsky, A. y Foguelman, D. *Memoria Verde. Historia ecológica de la Argentina*. Buenos Aires: Editorial Sudamericana. 1991.

Byk, E. y Repetto, F. "Desarrollo sustentable: posibilidades, límites estructurales". En: *Realidad Económica*, N° 110, agosto - septiembre de 1992.

González, F. *Ambiente y desarrollo*. Bogotá: IDEADE / Pontificia Universidad Javeriana. 1996

Di Pace, M; Federovsky y Hardoy, J. "Problemas ambientales en ciudades argentinas". En: *Medio Ambiente y Urbanización*, N° 37, IIED/AL, 1991.

Gallopín, G. *Tecnología y sistemas ecológicos*. Madrid: CIFCA. 1992.

Le Bras, Hervé. *Los límites del planeta. Mitos de la naturaleza y la población*. Barcelona: Editorial Ariel, 1987.

Martínez Alier, J. "La valoración económica y la valoración ecológica como criterios de política medioambiental". En: *Archipiélago*, N° 8, 1995.

Sánchez, V. "Tecnología y riesgo ambiental". En: *Medio Ambiente y Urbanización*, N° 26, 1989.

UNIDAD 5. UN ANÁLISIS ESPACIAL DEL TERRITORIO BONAERENSE (1850 - 1991)

- 5.1. Caracterización del espacio pampeano.
- 5.2. El proceso de ocupación del territorio bonaerense. El proceso de distribución de la tierra pública. Las políticas de colonización.
- 5.3. Desarrollo de la red ferroviaria. Su relación con el sistema urbano.
- 5.4. Los ciclos del desarrollo agropecuario pampeano.

a) Bibliografía obligatoria

Barsky, O. y A. Pucciarelli. *El agro pampeano. El fin de un período*. Buenos Aires: FLACSO - Oficina de Publicaciones del CBC - UBA. 1997. Primera parte: La evolución de la estructura agraria pampeana. Capítulo II: Información estadística y las visiones sobre la estructura agraria pampeana, p. 15 – 192.

(Una caracterización de la estructura agraria pampeana)



Gaignard, Romain. *La Pampa argentina. Ocupación – poblamiento - explotación. De la conquista a la crisis mundial*. Buenos Aires: Editorial Solar. 1989. Capítulo 1: Visión de conjunto. p. 17 - 50.

(Una caracterización del espacio geográfico pampeano)

Gallo, E. *La Pampa Gringa*. Buenos Aires. Editorial Sudamericana. 1983.

Cap. II: La colonización agrícola, p. 61 – 114.

(Un análisis de la colonización agrícola en la provincia de Santa Fe)

Girbal, N. *Los centros agrícolas en la provincia de Buenos Aires*. Buenos Aires: Fundación para la Educación, la Ciencia y la Cultura. 1980. Selección.

(Un análisis de una fallida política de colonización agrícola en la provincia de Buenos Aires en la finalización de la década de 1880)

Obschatko, E. "Las etapas del cambio tecnológico". En: Varios autores. *La agricultura pampeana. Transformaciones productivas y sociales*. Buenos Aires: Fondo de Cultura Económica. 1988. p. 117 – 136.

(Un análisis de la evolución del sector rural pampeano en el último medio siglo)

Roccatagliata, J. *Los ferrocarriles en la Argentina. Un enfoque geográfico*. Buenos Aires: EUDEBA, 1987. Capítulo II, p. 13 – 38, y capítulo III (selección), p. 50 – 87.

(Una lectura sobre el desarrollo de la red ferroviaria en la Argentina)

b) Bibliografía de consulta

Arceo, E. y Basualdo, E. "El impuesto inmobiliario rural en la provincia de Buenos Aires: del modelo agroexportador a la valorización financiera". En: *Realidad Económica*, N° 149, julio – agosto de 1997, p. 69 - 99.

Barsky, O. (comp.) *El desarrollo agropecuario pampeano*. Buenos Aires. Grupo Editor Latinoamericano, 1991.

Barsky, O. "La caída de la producción agrícola en la década del 1940" En: Varios Autores. *La agricultura pampeana. Transformaciones productivas y sociales*. Buenos Aires. Fondo de Cultura Económica. 1988.

Cortés Conde, R. *El progreso argentino*. Buenos Aires: Sudamericana, 1979. Capítulo II y III. p. 51 - 188.

Formento, S. y Gadivia, R. "La agricultura por contrato frente al nuevo modelo económico". En: *Realidad Económica*, N° 137, enero – febrero de 1996, p. 87 - 97.

Gaignard, R. *La Pampa argentina. Ocupación - poblamiento - explotación. De la conquista a la crisis mundial*. Buenos Aires: Editorial Solar, 1989.

Gallo, E. *La Pampa Gringa*. Buenos Aires. Editorial Sudamericana. 1983. Cap. II: La colonización agrícola, p. 61 – 114.

Giberti, H. *Historia económica de la ganadería argentina*. Buenos Aires: Hyspamerica. 1986.

Girbal, N. *Los centros agrícolas en la provincia de Buenos Aires*. Buenos Aires: Fundación para la Educación, la Ciencia y la Cultura. 1980.



Gorenstein, S. y Peri, G. "Cambios tecnológicos y productivos en la agricultura pampeana. Algunas repercusiones a nivel intrarregional". En: *Realidad Económica*, N° 103, octubre – noviembre de 1991, p. 114 - 133.

Lombardo, P. y Gonella, M. "Manejo del suelo en el área sojera". En: *Realidad Económica*, N° 134, agosto – setiembre de 1995, p. 134 - 143.

Martínez de Ibarreta, M. y Pucciarelli, P. "Propiedad rural y elusión impositiva". En: *Ciencia Hoy*, Vol. 3, N° 1, marzo – abril de 1992, p. 18 - 21.

Murmis, Miguel "El agro argentino: algunos problemas para su análisis". En Giarraca, N. y S. Cloquell (Compiladoras). *Las agriculturas del MERCOSUR*. Buenos Aires: Editorial La Colmena/CLACSO. 1998. Cap. V. P. 205 - 248.

Neiman G. (Compilador). *Trabajo de Campo. Producción, tecnología y empleo en el medio rural*. Buenos Aires: Ediciones Ciccus. 2001.

Posada, M. y Martínez de Ibarreta, M. "Capital financiero y producción agrícola: los "pools" de siembra en la Región Pampeana". En: *Realidad Económica*, N° 153, enero – febrero de 1995. p. 112 - 135.

Pucciarelli, A. *El capitalismo agrario pampeano*. Buenos Aires: Hyspamerica, 1986.

Scobie, J. *Revolución en las Pampas. Historia social del trigo argentino*. Buenos Aires: Solar, 1982.

VV.AA. *Atlas Total de la República Argentina*. Buenos Aires: Centro Editor de América Latina. 1980 (13 tomos).

VV.AA. *La agricultura pampeana. Transformaciones productivas y sociales*. Buenos Aires. Fondo de Cultura Económica. 1988.

C) Cartografía de consulta

Buenos Aires (Provincia) *Registro gráfico de las propiedades rurales de la Provincia de Buenos Aires*. La Plata: Dirección de Geodesia. 1890.

Chapeaurouge, Ch. de. *Atlas del plano catastral de la República Argentina*. Buenos Aires. Peuser. Sin fecha de edición (estimado 1903/1905).

Difrieri, H. *Atlas de Buenos Aires*. Buenos Aires: Municipalidad de la Ciudad de Buenos Aires. 1981 (2 tomos).

Edelberg, G. *Planos catastrales de 50 partidos de la provincia de Buenos Aires*. Buenos Aires: Estudio de Ingeniería del Ingeniero Gregorio Edelberg. 1922.

Instituto Geográfico Militar. *Carta topográfica de la República Argentina*. (fecha variable según la hoja considerada)

Martin de Moussy, V. *Description géographique de la Confédération Argentine (1520 - 1870)*. Paris. Fermin Didot. 1873.

Randle, P. *Atlas del desarrollo territorial de la Argentina*. Buenos Aires. Oikos. 1981.




Randle, P. *Atlas Geografía Histórica de la Pampa Anterior. Memoria descriptiva*. Buenos Aires: EUDEBA, 1971.

III. CONSULTA DEL MATERIAL BIBLIOGRÁFICO Y CARTOGRÁFICO

La información bibliográfica y cartográfica se halla disponible en:

- Biblioteca del Instituto de Geografía "Romualdo Ardissonne" de la Facultad de Filosofía y Letras (UBA) - Puán 470 – 4º Piso - Capital Federal (de 14 a 18 hs.)
- Biblioteca del Instituto de Historia Argentina y Americana "Dr. Emilio Ravignani" de la Facultad de Filosofía y Letras (UBA) -25 de mayo 217- 2º Piso - Capital Federal. (de 14 a 19 hs.)
- Biblioteca del Congreso de la Nación - Alsina 1851 - Capital Federal. (desde el lunes a las 7 hs. hasta el sábado a las 21 hs.)
- Biblioteca del Museo Mitre - San Martín 336 -Capital Federal
- Biblioteca y Mapoteca del Instituto Geográfico Militar (IGM) - Av. Cabildo 301 - Capital Federal. (8 a 15 hs.)
- Departamento Histórico de la Dirección de Geodesia del Ministerio de Obras Publicas de la Provincia de Buenos Aires - Av. 7 entre 56 y 57 1º piso- La Plata (de 13 a 17 hs.)



IV. ORGANIZACIÓN DEL CURSO

1. Clases

La asignatura tiene cinco horas semanales de carácter obligatorio. Apuntan a cumplir con el punto tres de los objetivos generales de la materia. Consistirán en:

- a) lectura y comentario de materiales bibliográficos;
- b) representación gráfica de datos e interpretación de los resultados;
- c) manejo de cartografía histórica para el análisis de la organización del espacio.

2. Sistema de acreditación

Para la acreditación del curso Geografía Histórica se requiere:


- a) La aprobación de dos exámenes parciales escritos presenciales y un trabajo monográfico con un mínimo de cuatro puntos. Los alumnos que no aprueben alguna de las tres instancias de evaluación tendrán una instancia recuperatoria escrita presencial.
- b) La aprobación de un coloquio integrador.
- c) Una asistencia mínima del setenta y cinco por ciento a las clases.

3. Horario de consulta

Días lunes de 11.00 a 12.00 en Casa 11, Oficina 2.


Por correo electrónico a: dcravacuore@unq.edu.ar

Daniel Alberto Cravacuore
Profesor Adjunto



IV. CRONOGRAMA DE ACTIVIDADES

Clase 1 (1/3): <ul style="list-style-type: none"> • Presentación de la materia. 	Clase 2 (4/3): <ul style="list-style-type: none"> • La Geografía y las Ciencias Sociales. • Cambios en las corrientes y tendencias de la Geografía. (Baily y Beguin / Cortez)
Clase 3 (8/3): <ul style="list-style-type: none"> • Métodos y técnicas de trabajo en Geografía. (Chicharro) 	Clase 4 (11/3): <ul style="list-style-type: none"> • Los componentes del crecimiento de la población: la natalidad y mortalidad. Estadísticas vitales. (Vinuesa)
Clase 5 (15/3): <ul style="list-style-type: none"> • Estructura de la población. (Pujol, Estébanez y Méndez) 	Clase 6 (18/3): <ul style="list-style-type: none"> • La evolución histórica del crecimiento de la población mundial. (Pujol, Estébanez y Méndez)
Clase 7 (22/3): <ul style="list-style-type: none"> • Tendencias actuales de las estadísticas vitales de la población mundial: mortalidad. (Naciones Unidas) 	Clase 8 (25/3): <ul style="list-style-type: none"> • Tendencias actuales de las estadísticas vitales de la población mundial: fecundidad. (Naciones Unidas)
Clase 9 (29/3): <ul style="list-style-type: none"> • Análisis de la evolución de la estructura de la población argentina (1869 – 1991) y su impacto sobre la organización del espacio (Lattes). 	Clase 10 (1/4): <ul style="list-style-type: none"> • Movilidad espacial de la población. (Bertoncello)
Clase 11 (5/4): <ul style="list-style-type: none"> • Feriado Nacional 	Clase 12 (8/4): <ul style="list-style-type: none"> • Feriado Nacional
Clase 13 (12/4): <ul style="list-style-type: none"> • Las migraciones internas e internacionales en la Argentina (Lattes). 	Clase 14 (15/4): <ul style="list-style-type: none"> • Un análisis alternativo al estudio de las migraciones internacionales. (Devoto)
Clase 15 (19/4): <ul style="list-style-type: none"> • Análisis de la población en las principales corrientes del pensamiento económico. (Pavón) 	Clase 16 (22/4): <ul style="list-style-type: none"> • Primer examen parcial
Clase 17 (26/4): <ul style="list-style-type: none"> • El espacio urbano. Las grandes periodizaciones en historia urbana. El proceso de urbanización. Tipos de ciudades en el espacio y en el tiempo. (Pujol, Estébanez y Méndez) 	Clase 18 (29/4): <ul style="list-style-type: none"> • Globalización y espacio urbano (Sassen / Finquelievich) • Las ciudades argentinas (Randle)
Clase 19 (3/5): <ul style="list-style-type: none"> • La ciudad pampeana (Randle) 	Clase 20 (6/5): <ul style="list-style-type: none"> • Tipos de estructuras agrarias (Arroyo)
Clase 21 (10/5): <ul style="list-style-type: none"> • El espacio rural: factores socioeconómicos intervinientes en su organización. (Márquez Fernández) 	Clase 22 (13/5): <ul style="list-style-type: none"> • Tipología del parcelamiento rural en la Argentina. (Randle) • Análisis de cartografía histórica pampeana.



Clase 23 (17/5): <ul style="list-style-type: none">• Naturaleza, medio ambiente y manejo de los recursos. Desarrollo sustentable. (Sánchez Albavera)	Clase 24 (20/5): <ul style="list-style-type: none">• El problema del medio ambiente en la sociedad contemporánea. (Lipietz / Morello y Pengue)
Clase 25 (24/5): <ul style="list-style-type: none">• Análisis histórico del uso de los recursos naturales en la historia argentina. (Brailowsky y Foguelman)	Clase 26 (27/5): <ul style="list-style-type: none">• Segundo examen parcial
Clase 27 (31/5): <ul style="list-style-type: none">• Caracterización del espacio geográfico pampeano (Gaignard)	Clase 28 (3/6): <ul style="list-style-type: none">• Política de tierras en la región pampeana durante el siglo XIX (Barsky, O. y Pucciarelli, A.)
Clase 29 (7/6): <ul style="list-style-type: none">• Análisis de la estructura agraria pampeana (1800 – 1930) (Barsky, O. y Pucciarelli, A.)	Clase 30 (10/6): <ul style="list-style-type: none">• Política de colonización agrícola en la región pampeana (1860 – 1890) (Gallo / Girbal)
Clase 31 (14/6): <ul style="list-style-type: none">• Análisis de la estructura agraria pampeana (1930 - 1990). (Barsky, O. Y Pucciarelli, A.)	Clase 32 (17/6): <ul style="list-style-type: none">• Tecnología y espacio en la región pampeana (Obschatko)
Clase 33 (21/6): <ul style="list-style-type: none">• Feriado Nacional	Clase 34 (24/6): <ul style="list-style-type: none">• Análisis de la estructura agraria pampeana (1890 - 1930): el desarrollo de la red ferroviaria. (Roccatagliata)
Clase 35 (28/6): <ul style="list-style-type: none">• Entrega de trabajo monográfico• Recuperatorio escrito de evaluaciones	Clase 36 (1/7): <ul style="list-style-type: none">• Coloquio integrador